

議案第 59 号

里庄町道路線の廃止について

里庄町道路線を下記のとおり廃止することについて、議会の議決を求める。

平成 28 年 9 月 2 日提出

里庄町長 大内 恒章

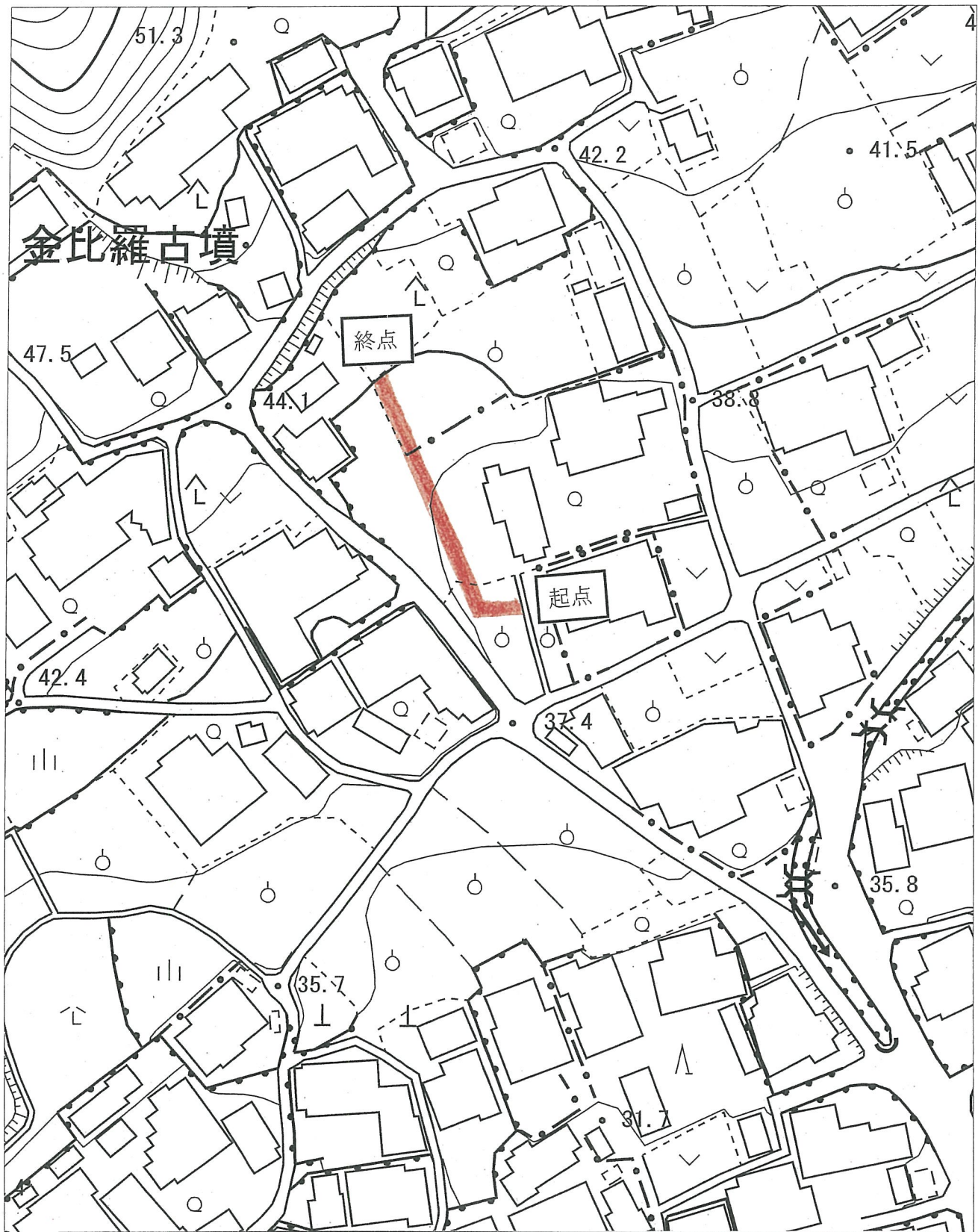
記

路線名	起 点	終 点	延 長	幅 員	摘 要
里見 36 号線	里見 505 番 1 地先	里見 495 番 1 地先	52.8m	1.1～1.8m	

(提案理由)

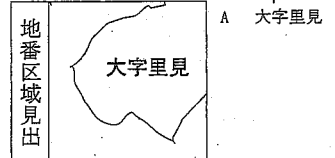
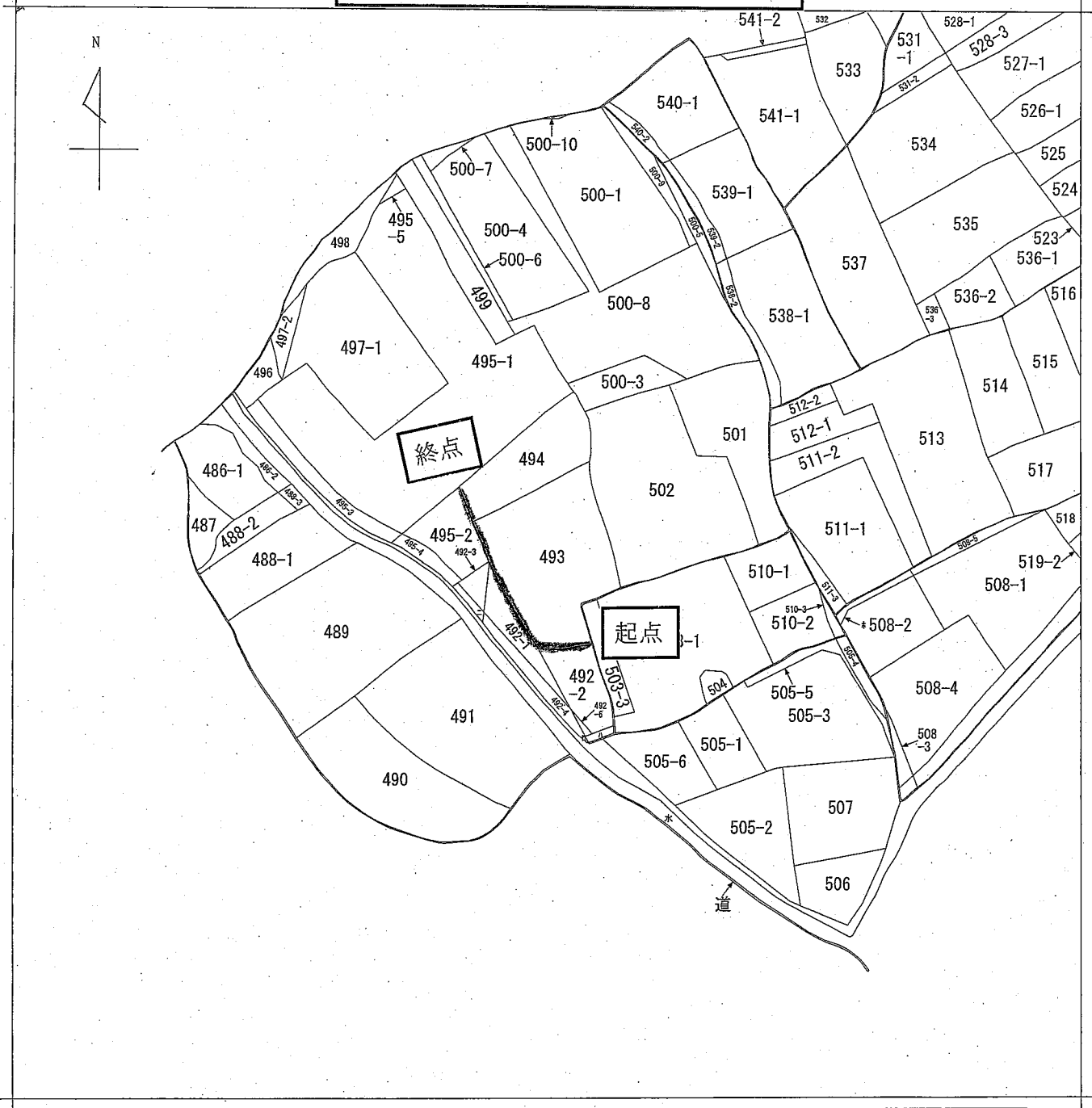
道路法（昭和 27 年法律第 180 号）第 10 条第 3 項の規定により、議会の議決を求める。

町道廃止位置図  
町道里見 36 号線



	路線名	起 点	終 点	延 長 (m)	幅 員 (m)
道路台帳	里見 36 号線	里見 505 番 1 地先	里見 495 番 1 地先	52.8	1.1~1.8
現 状	道路台帳に同じ	里見 492 番 2 地先	道路台帳に同じ	45.0	1.8

公 図 の 写 し  
 町 道 里 見 36 号 線



請 求 部 分	所 在	浅口郡里庄町大字里見字上川			地 番	493番		
出 力 縮 尺	縮尺不明	精 度 分	座 標 系 番 号 又 は 記 号	分 類	地図に準ずる図面		種 類	旧土地台帳附属地図
作 成 年 月 日				備 付 年 月 日 (原 図)	平成5年10月1日		補 事 記 項	