

議案第 40 号

里庄町道路線の認定について

里庄町道路線を下記のとおり認定することについて、議会の議決を求める。

平成 29 年 6 月 5 日提出

里庄町長 大内 恒章

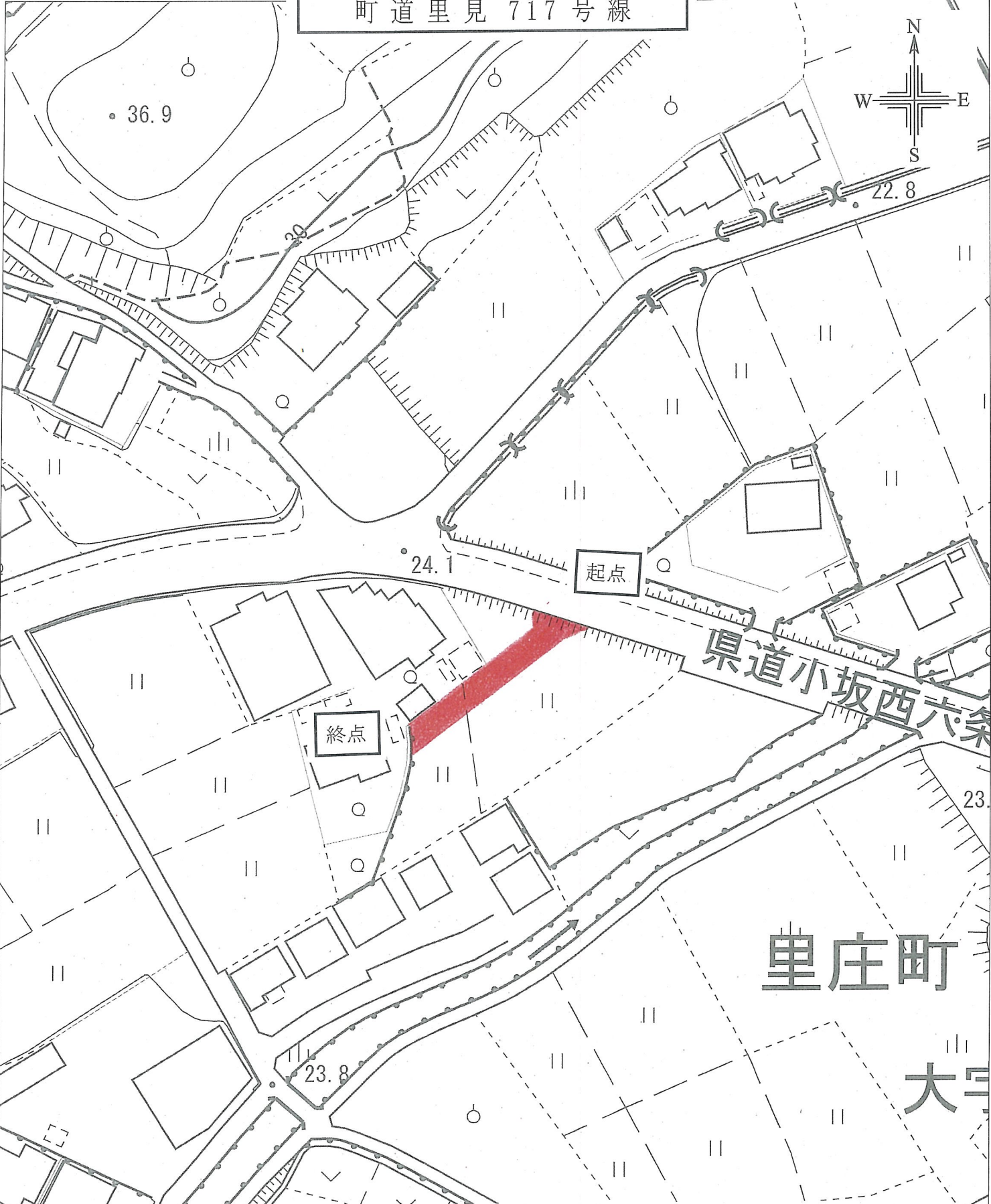
記

路線名	起 点	終 点	延 長	幅 員	摘 要
里見 717 号線	里見 9841 番 5 地先	里見 9839 番地先	m 38.6	m 4.7~10.1	

(提案理由)

道路法（昭和 27 年法律第 180 号）第 8 条第 2 項の規定により、議会の議決を求める。

町道認定位置図
町道里見717号線



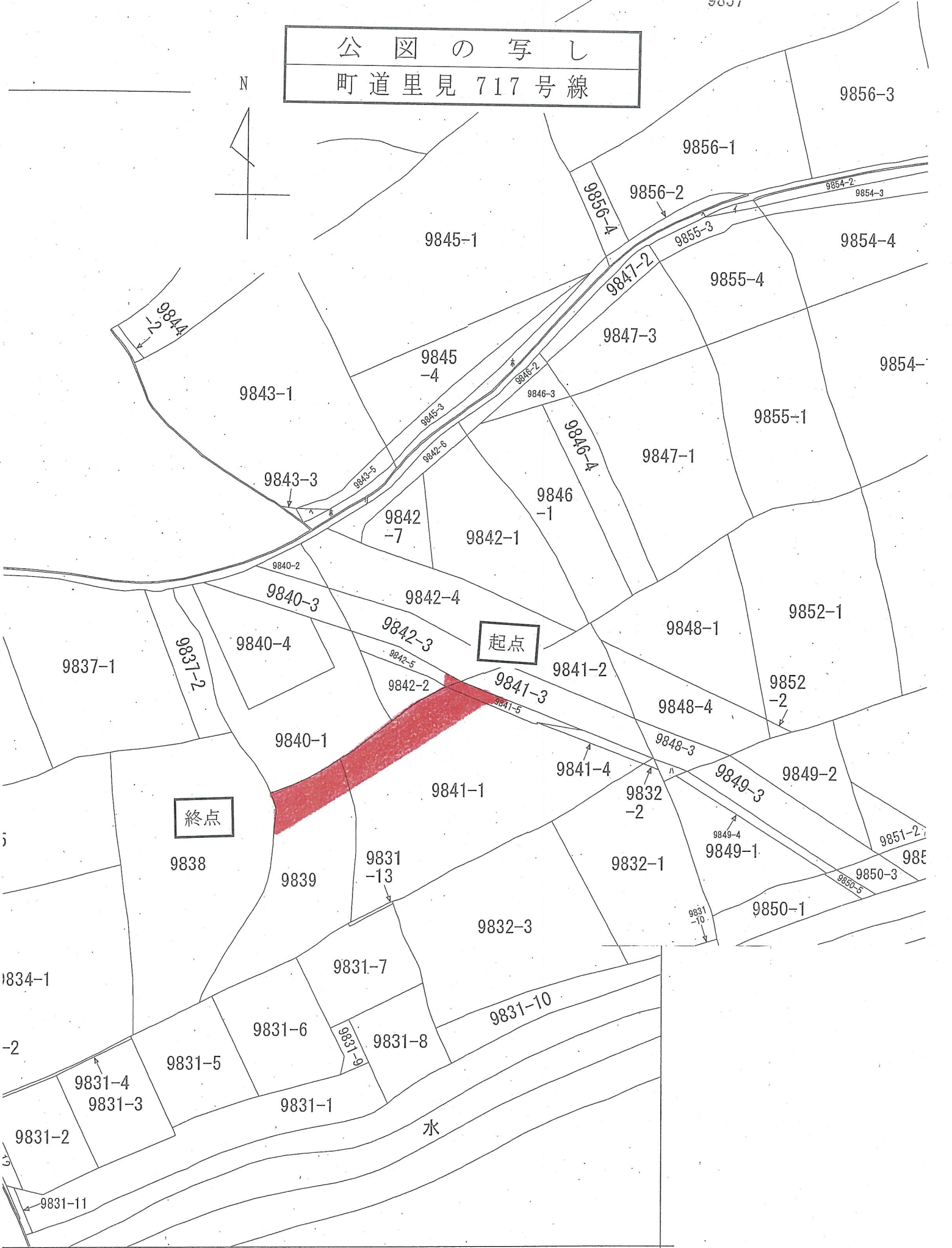
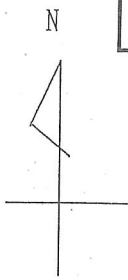
路線名	起点	終点	延長 (m)	幅員 (m)
里見717号線	里見9841番5地先	里見9839番地先	38.6	4.7~10.1

「この測量成果は、国土地理院長の承認及び助言を得て
同院所管の測量成果を使用して得たものである（承認番号）平成24中公第56号」

1:1000

里庄町

公 図 の 写 し
町 道 里 見 717 号 線



地番区域
大字里見

